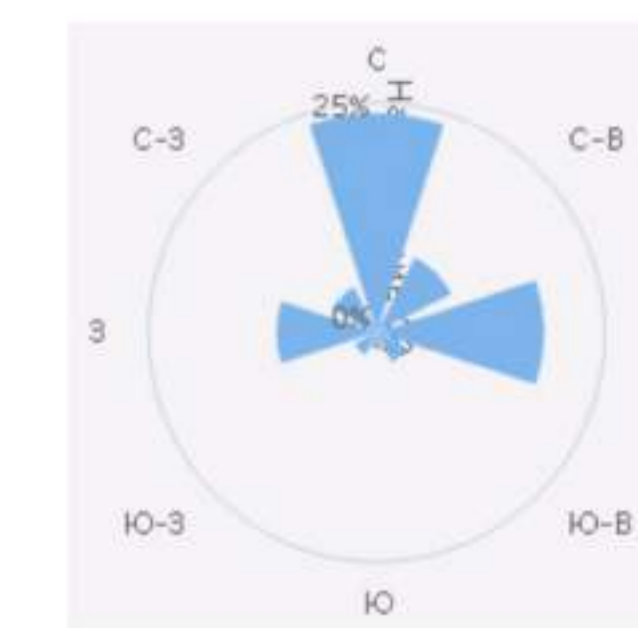


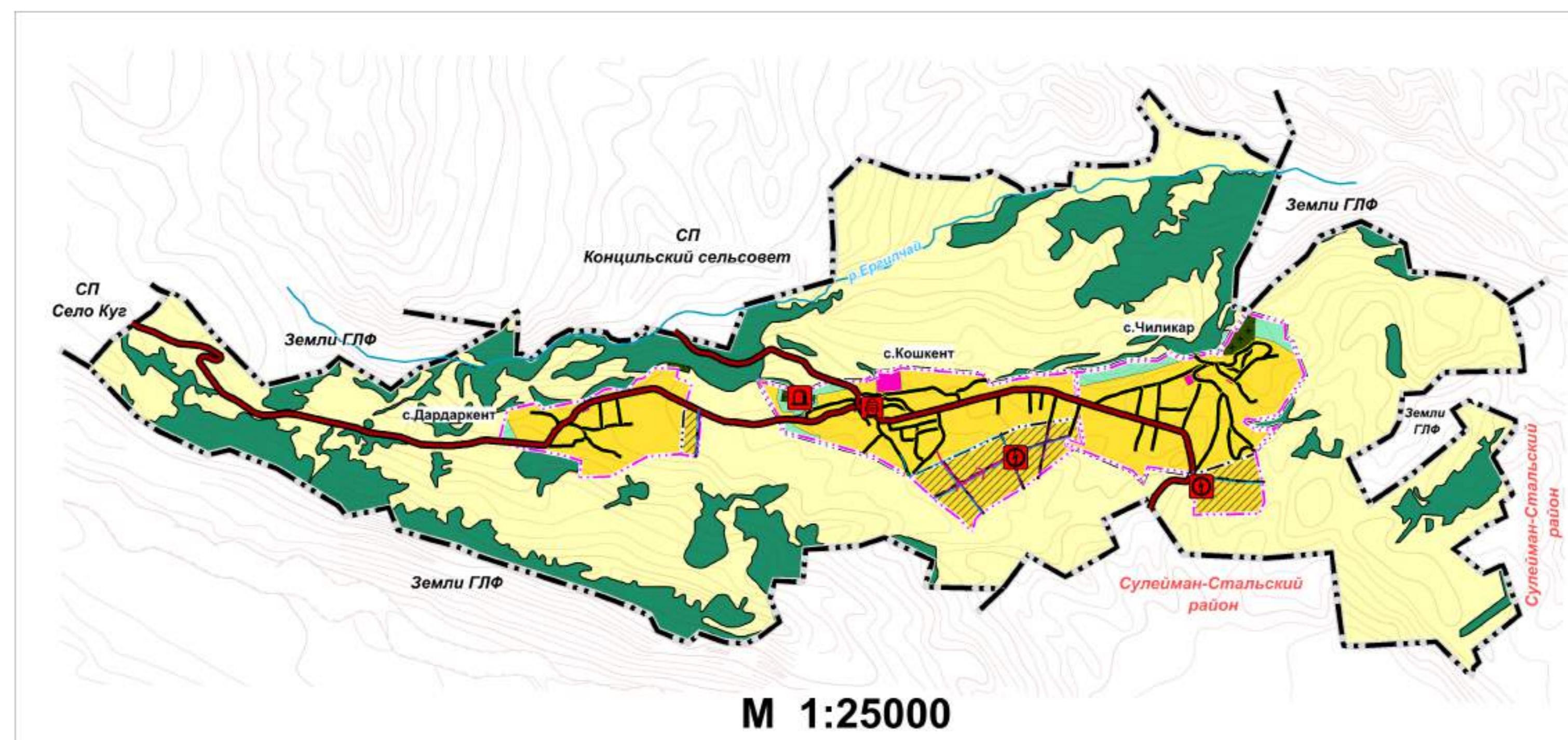
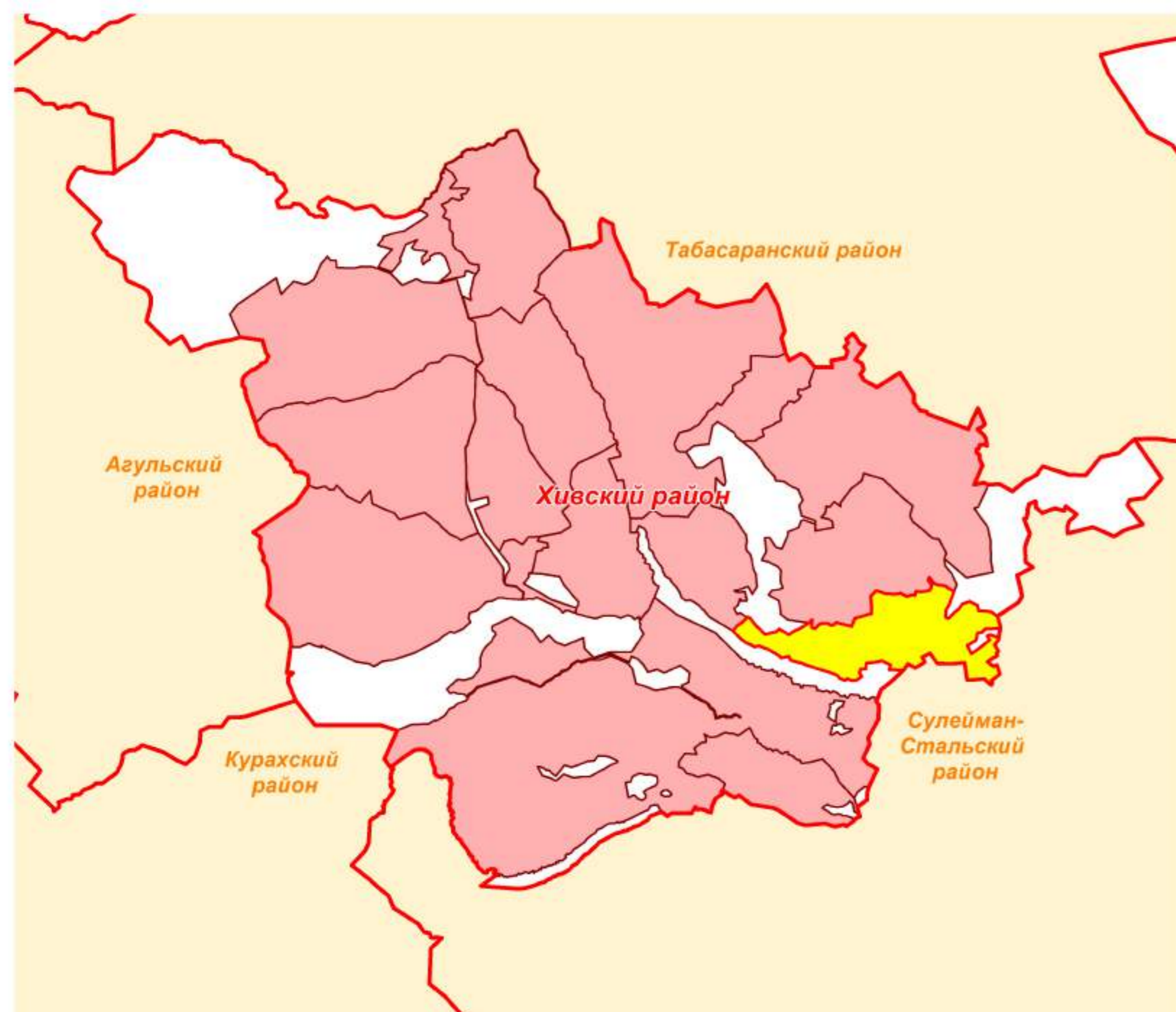


# ГЕНЕРАЛЬНЫЙ ПЛАН МО СЕЛЬСКОГО ПОСЕЛЕНИЯ "СЕЛЬСОВЕТ КОШКЕНТСКИЙ" ХИВСКОГО МУНИЦИПАЛЬНОГО РАЙОНА РЕСПУБЛИКИ ДАГЕСТАН

Карта планируемого размещения объектов местного значения поселения



РАСПОЛОЖЕНИЕ МО СЕЛЬСКОГО ПОСЕЛЕНИЯ "СЕЛЬСОВЕТ КОШКЕНТСКИЙ" В ХИВСКОМ МУНИЦИПАЛЬНОМ РАЙОНЕ



**УСЛОВНЫЕ ОБОЗНАЧЕНИЯ**

**ГРАНИЦЫ**

	Граница сельского поселения
	Граница населенного пункта
	Водоток (река, ручей, канал)

**ФУНКЦИОНАЛЬНЫЕ ЗОНЫ**

	Зона застройки индивидуальными жилыми домами
	Общественно-деловые зоны
	Зона транспортной инфраструктуры
	Зоны сельскохозяйственного использования
	Зона кладбищ
	Зона лесов
	Иные зоны

**ОБЪЕКТЫ ТРАНСПОРТНОЙ ИНФРАСТРУКТУРЫ**

	Улицы в жилой застройке
--	-------------------------

**ОБЪЕКТЫ ИНЖЕНЕРНОЙ ИНФРАСТРУКТУРЫ**

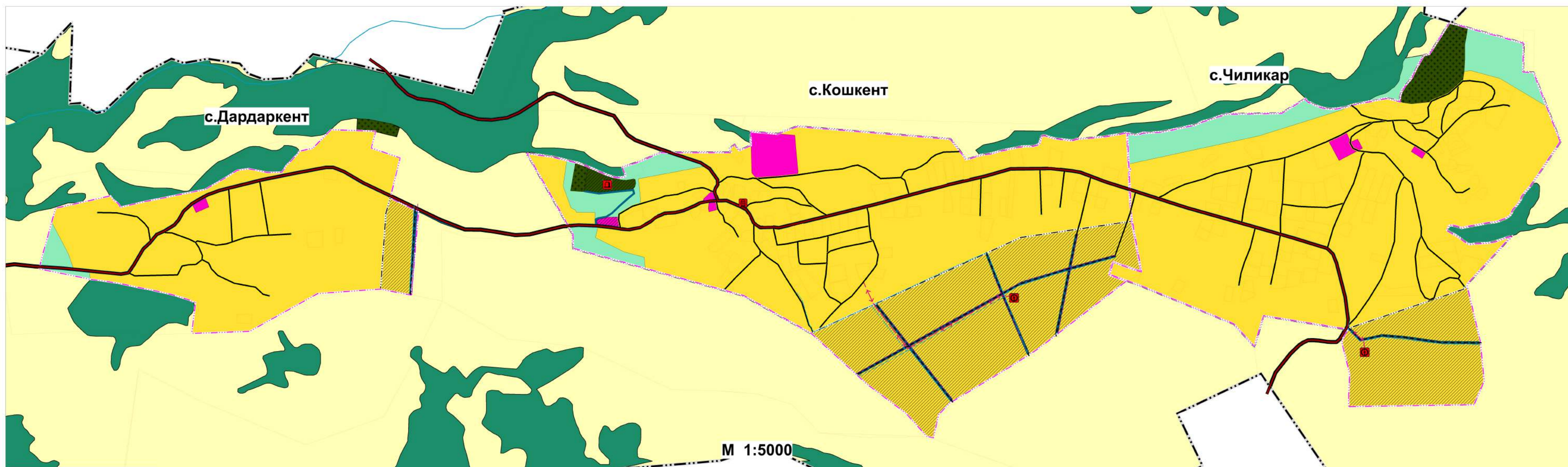
	Линии электропередачи 10 кВ
	Трансформаторная подстанция (ТП)
	Газопровод распределительный низкого давления
	Водопровод

**ОБЪЕКТ ЕДИНОЙ ГОСУДАРСТВЕННОЙ СИСТЕМЫ ПРЕДУПРЕЖДЕНИЯ И ЛИКВИДАЦИИ ЧС**

	Объекты обеспечения пожарной безопасности (пожарный резервуар)
--	--

**МЕСТА ПОГРЕБЕНИЯ**

	Кладбище
--	----------



ГЕНЕРАЛЬНЫЙ ПЛАН МО СЕЛЬСКОГО ПОСЕЛЕНИЯ "СЕЛЬСОВЕТ КОШКЕНТСКИЙ" ХИВСКОГО МУНИЦИПАЛЬНОГО РАЙОНА РЕСПУБЛИКИ ДАГЕСТАН		Страница	Лист	Листов
Ин. директор	Бабаев Д.Д.			
Гл. архитектор	Ибрагимов З.Ф.			
Инж. проектировщик	Бабаев М.Д.			
Инженер-конструктор	Фердинандов М.Ф.			
Архитектор	Кормакова Н.Б.			
Архитектор	Ибрагимов А.И.			
Инж. Экономист	Ибрагимов Г.М.Д.			
Масштаб 1:5 000		ООО "ДЕШИФРОВЩИК"		