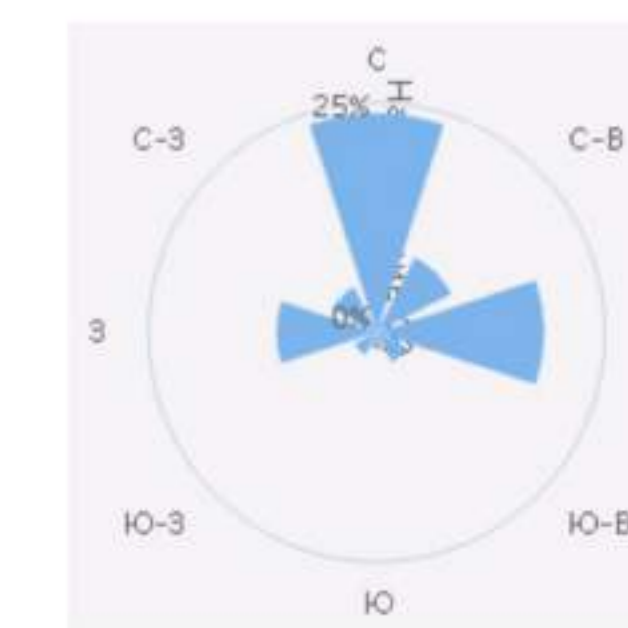


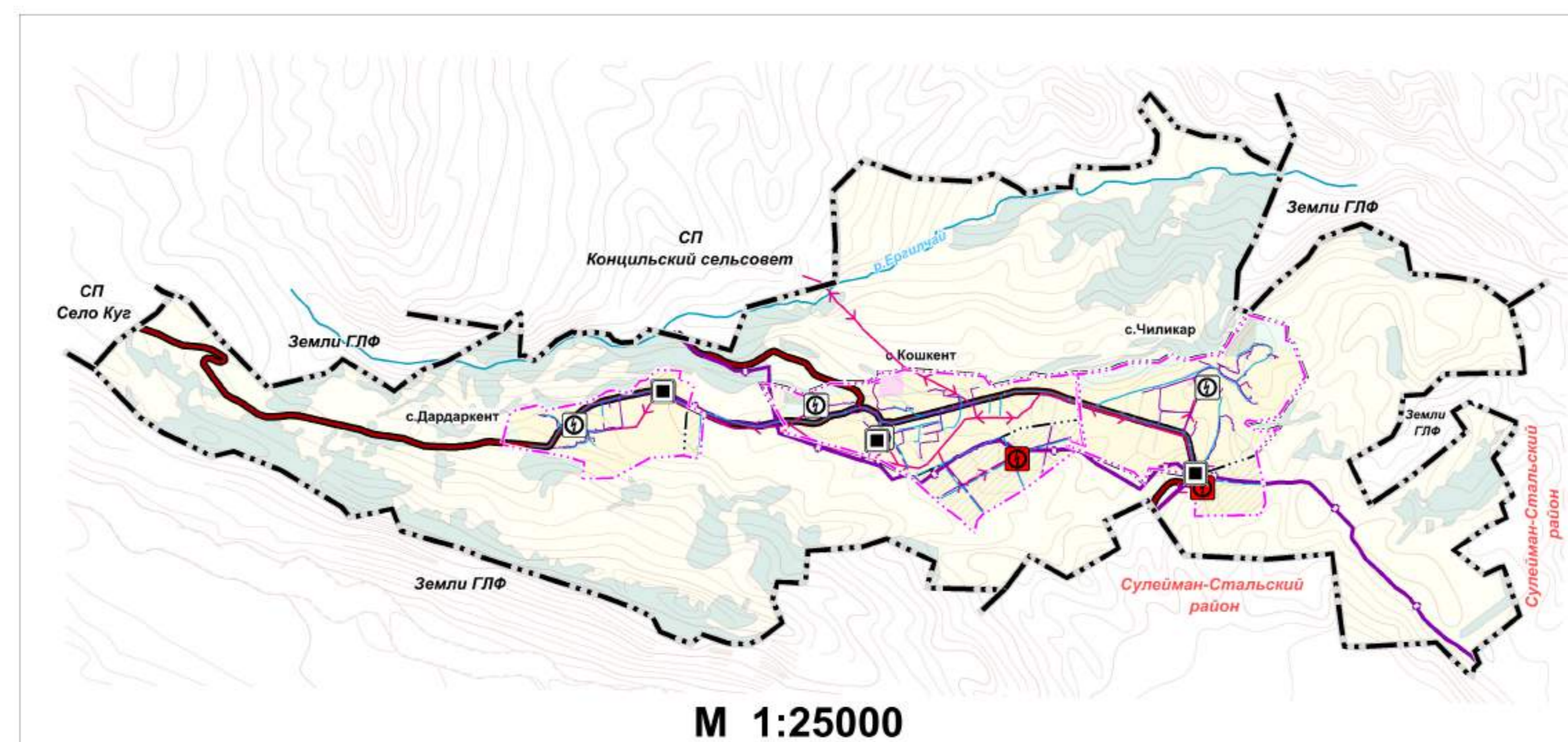
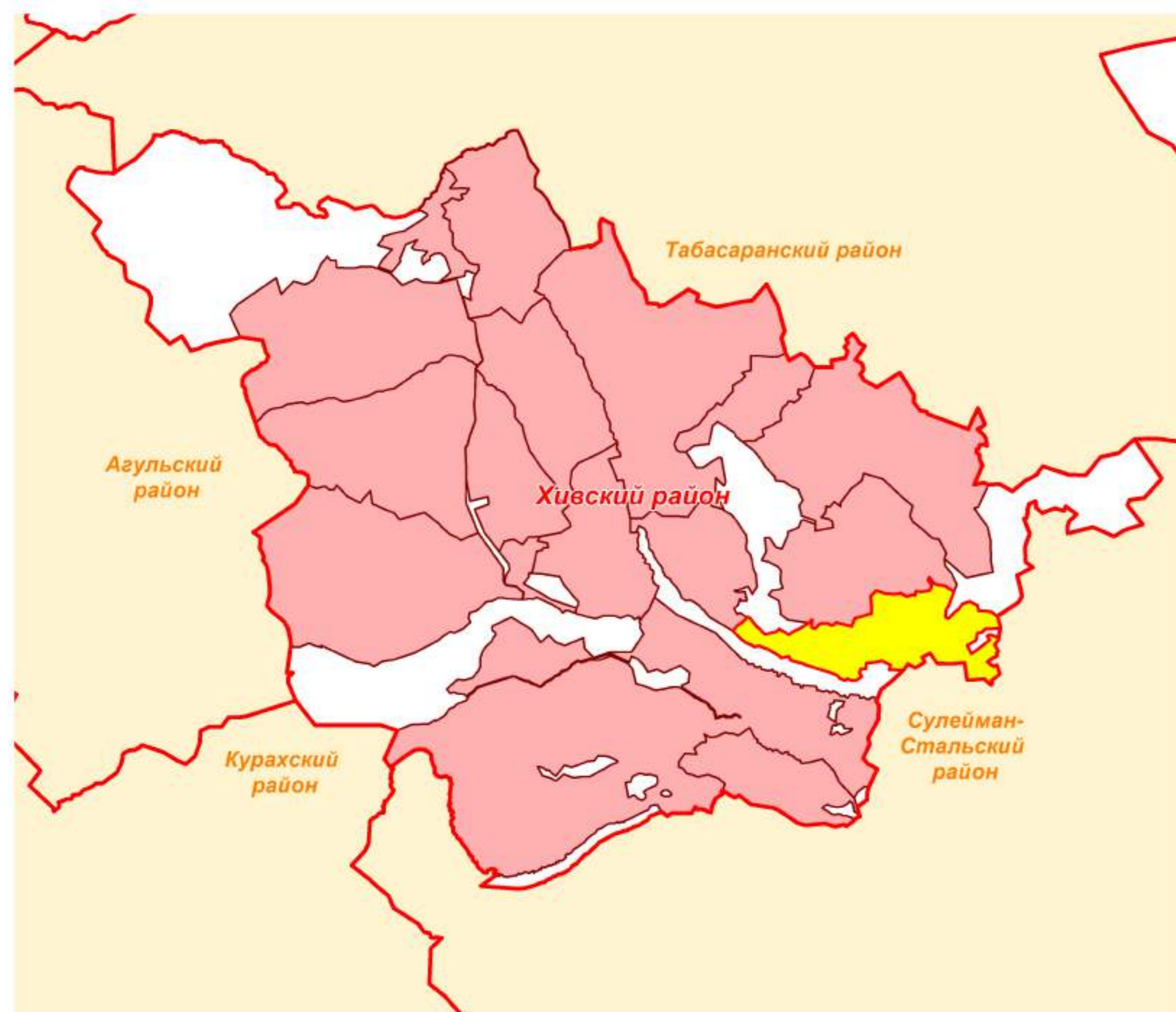


# ГЕНЕРАЛЬНЫЙ ПЛАН МО СЕЛЬСКОГО ПОСЕЛЕНИЯ "СЕЛЬСОВЕТ КОШКЕНТСКИЙ" ХИВСКОГО МУНИЦИПАЛЬНОГО РАЙОНА РЕСПУБЛИКИ ДАГЕСТАН

## Карта транспортной и инженерной инфраструктуры



РАСПОЛОЖЕНИЕ МО СЕЛЬСКОГО ПОСЕЛЕНИЯ  
"СЕЛЬСОВЕТ КОШКЕНТСКИЙ"  
В ХИВСКОМ МУНИЦИПАЛЬНОМ РАЙОНЕ



### УСЛОВНЫЕ ОБОЗНАЧЕНИЯ

#### ГРАНИЦЫ

СУЩ.	ПЛАН	ОБОЗНАЧЕНИЕ
—	—	Граница сельского поселения
—	—	Граница населенного пункта

#### ПОВЕРХНОСТНЫЕ ВОДЫ

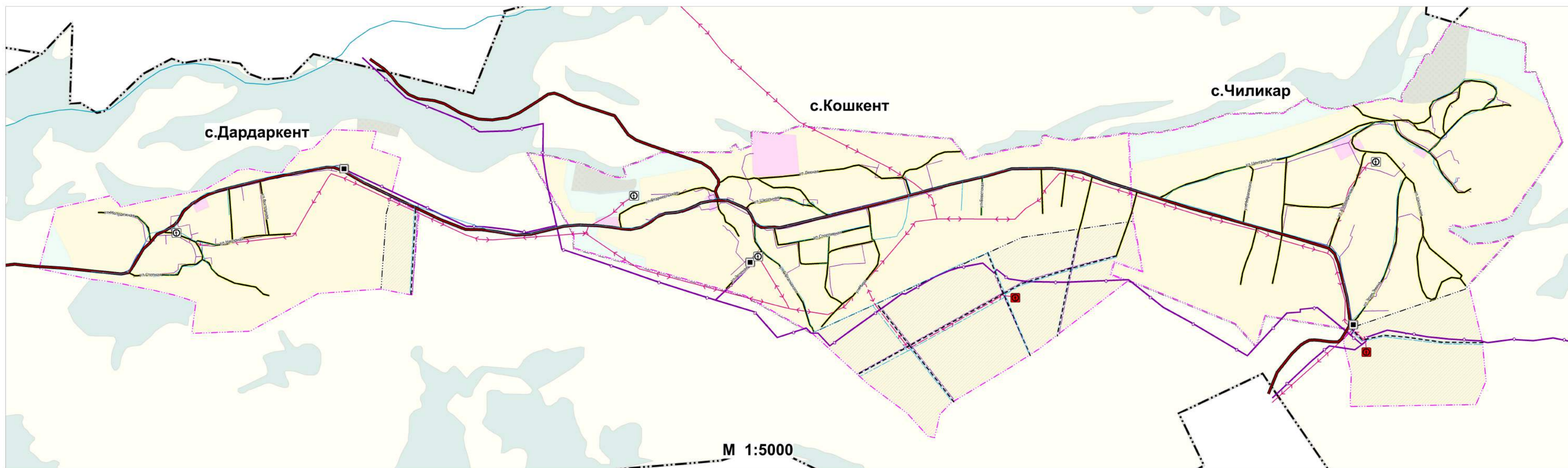
—	—	Водоток (река, ручей, канал)
---	---	------------------------------

#### ОБЪЕКТЫ ТРАНСПОРТНОЙ ИНФРАСТРУКТУРЫ

СУЩ.	ПЛАН	РЕКОНСТР.	ОБОЗНАЧЕНИЕ
—	—	—	Автомобильные дороги местного значения
—	—	—	Улицы в жилой застройке

#### ОБЪЕКТЫ ИНЖЕНЕРНОЙ ИНФРАСТРУКТУРЫ

СУЩ.	ПЛАН	РЕКОНСТР.	ОБОЗНАЧЕНИЕ
—	—	—	Линии электропередачи 10 кВ
⊙	⊙	⊙	Трансформаторная подстанция (ТП)
—	—	—	Газопровод распределительный высокого давления
—	—	—	Газопровод распределительный низкого давления
■	■	■	Пункт редуцирования газа (ПРГ)
—	—	—	Водопровод



Материалы по обоснованию			
ГЕНЕРАЛЬНЫЙ ПЛАН МО СЕЛЬСКОГО ПОСЕЛЕНИЯ "СЕЛЬСОВЕТ КОШКЕНТСКИЙ" ХИВСКОГО МУНИЦИПАЛЬНОГО РАЙОНА РЕСПУБЛИКИ ДАГЕСТАН			
Ин. директор	Бабаев Д.Д.	Инженер	Бабаев Д.Д.
Ин. архитектор	Бабаев З.Ф.	Инженер	Бабаев М.Д.
Ин. проектировщик	Бабаев М.Д.	Инженер	Бабаев М.Д.
Ин. архитектор	Фердалиева М.Ф.	Инженер	Фердалиева М.Ф.
Ин. архитектор	Кормакова Н.Б.	Инженер	Кормакова Н.Б.
Ин. архитектор	Ибрагимов А.И.	Инженер	Ибрагимов А.И.
Ин. архитектор	Ибрагимов Г.М.А.	Инженер	Ибрагимов Г.М.А.
Масштаб 1:5 000		ООО "ДЕШИФРОВЩИК"	