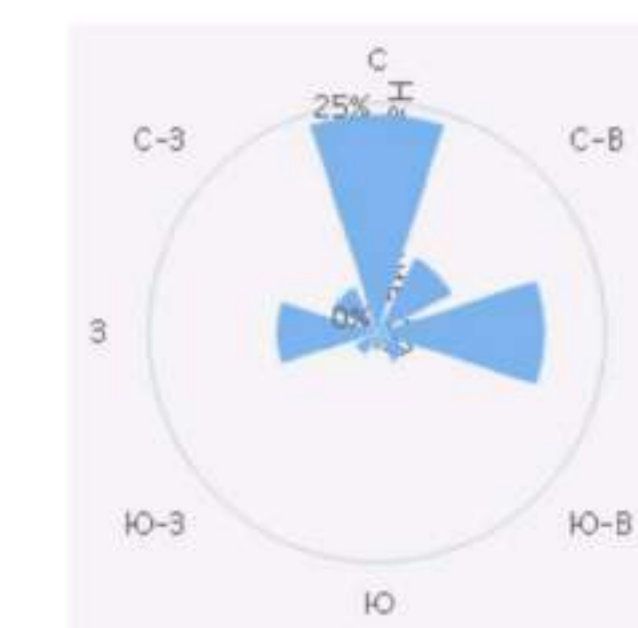


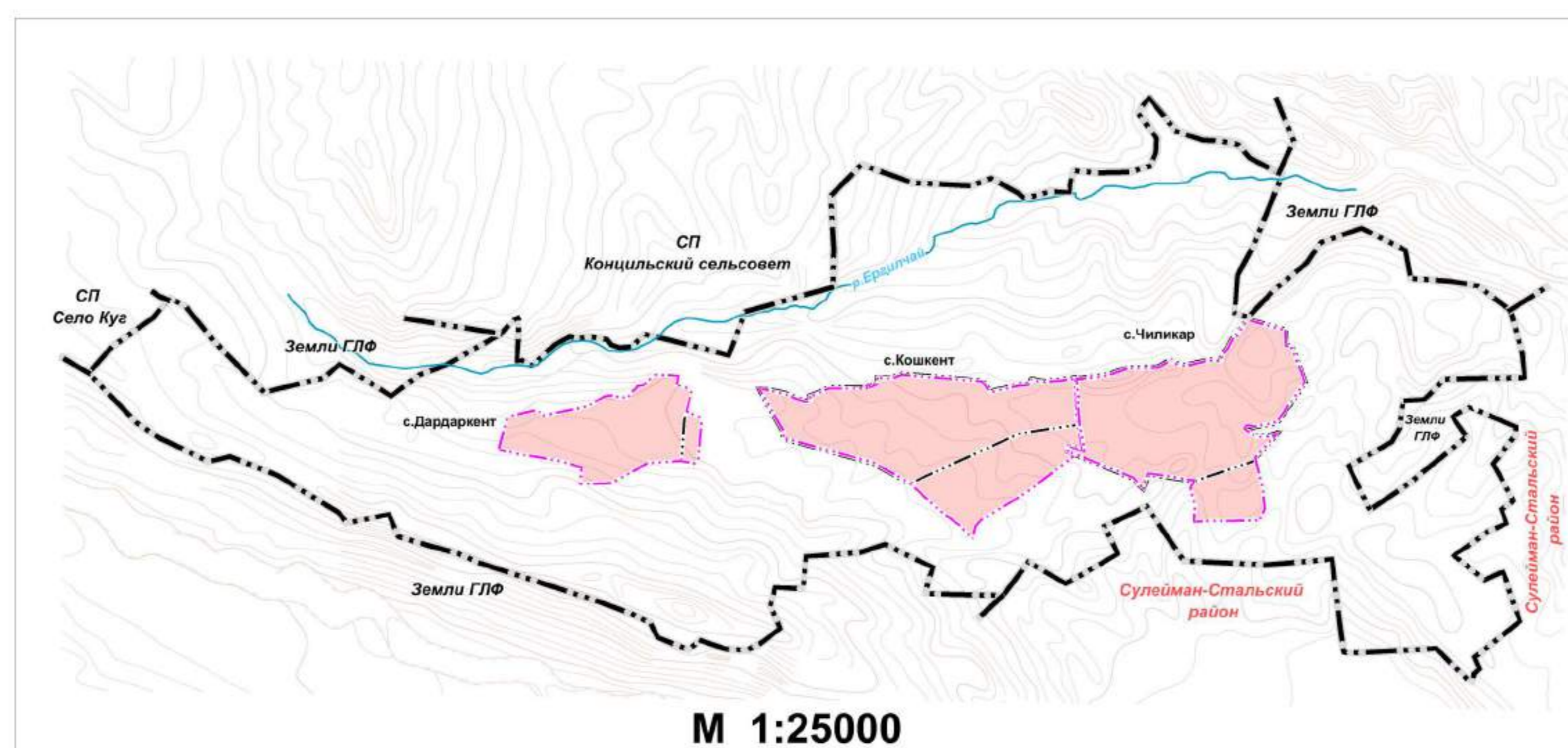
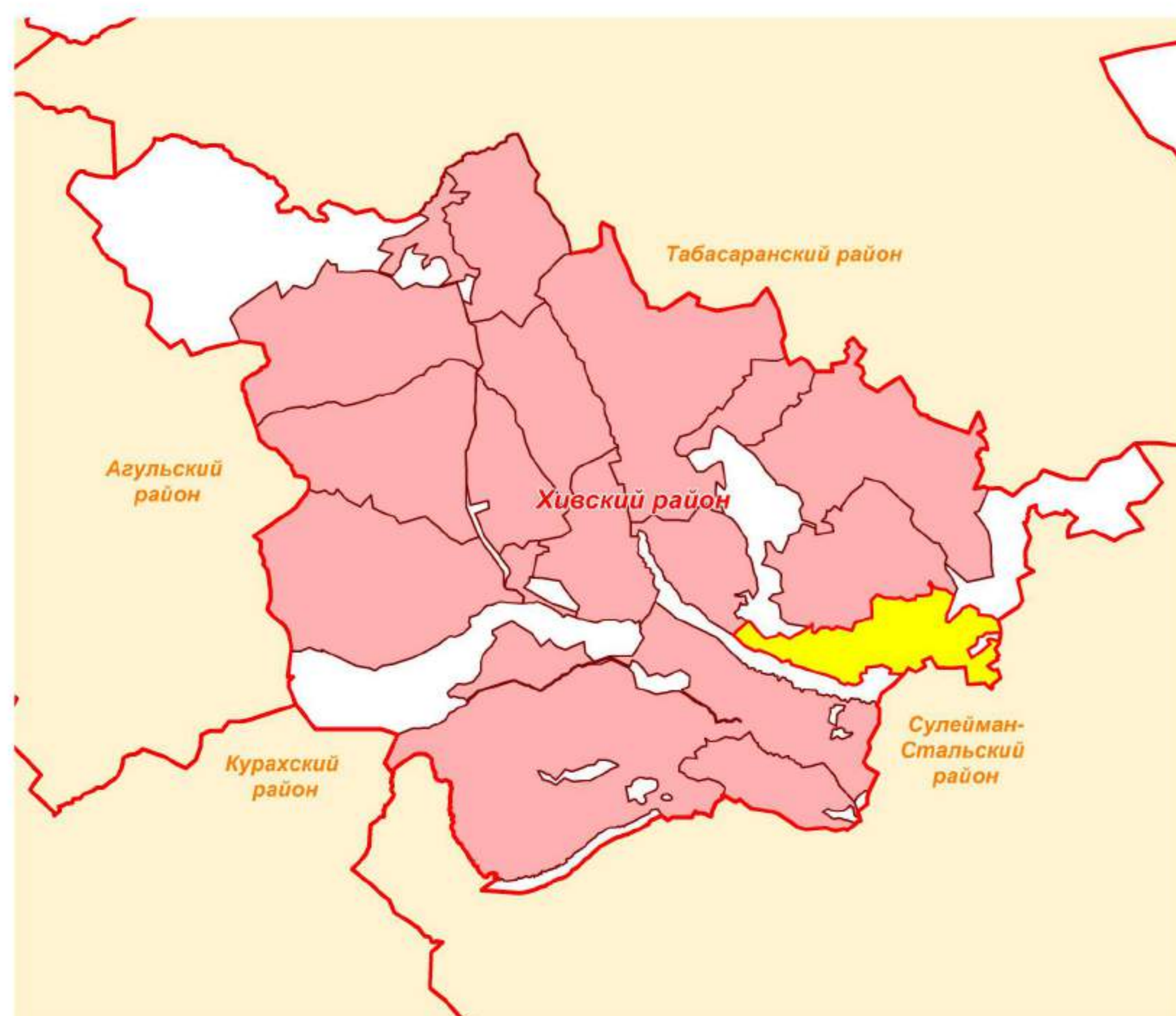


ГЕНЕРАЛЬНЫЙ ПЛАН МО СЕЛЬСКОГО ПОСЕЛЕНИЯ "СЕЛЬСОВЕТ КОШКЕНТСКИЙ" ХИВСКОГО МУНИЦИПАЛЬНОГО РАЙОНА РЕСПУБЛИКИ ДАГЕСТАН

Карта границ населенных пунктов, входящих в состав поселения

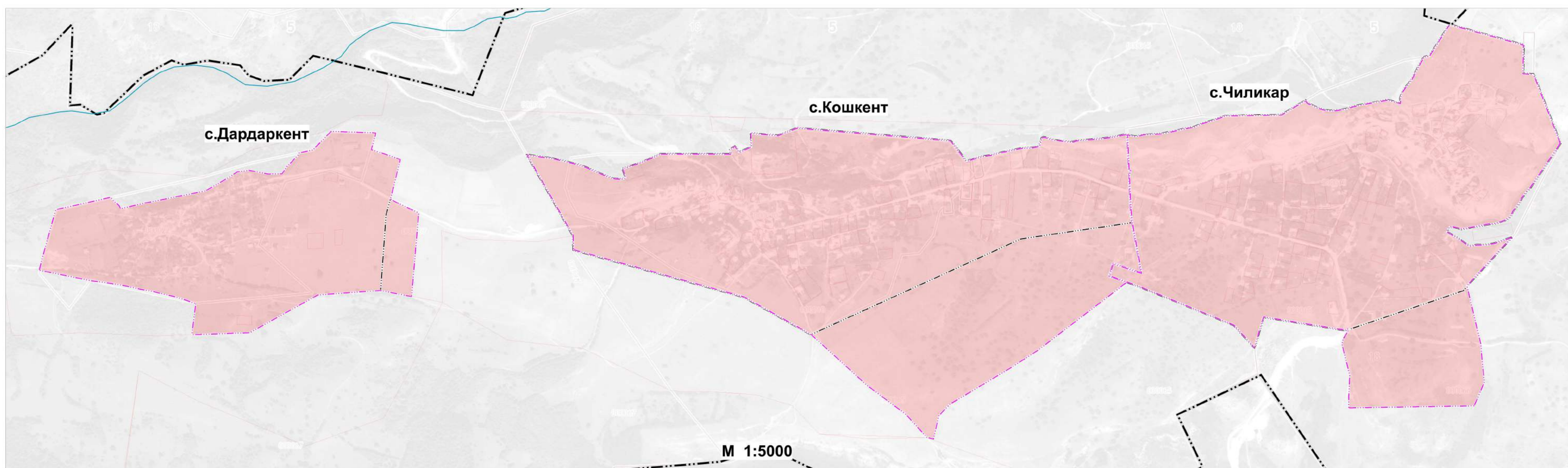


РАСПОЛОЖЕНИЕ МО СЕЛЬСКОГО ПОСЕЛЕНИЯ
"СЕЛЬСОВЕТ КОШКЕНТСКИЙ"
В ХИВСКОМ МУНИЦИПАЛЬНОМ РАЙОНЕ



УСЛОВНЫЕ ОБОЗНАЧЕНИЯ

ГРАНИЦЫ	
СУЩ.	ЛИАЛ.
	Граница сельского поселения
	Граница населенного пункта
ПОВЕРХНОСТНЫЕ ВОДЫ	
	Водоток (река, ручей, канал)



ГЕНЕРАЛЬНЫЙ ПЛАН МО СЕЛЬСКОГО ПОСЕЛЕНИЯ "СЕЛЬСОВЕТ КОШКЕНТСКИЙ" ХИВСКОГО МУНИЦИПАЛЬНОГО РАЙОНА РЕСПУБЛИКИ ДАГЕСТАН		Страница	Лист	Листов
Редактор	Бабаев Д.Д.			
Уч. проекта	Бабаев З.В.			
Инж.проектировщик	Бабаев М.Д.			
Самонадзор	Ферманова М.Ф.			
Архитектор	Коржанова Н.Б.			
Архитектор	Харисовская А.Б.			
Инж.Эконом.	Ибрагимов Т.М.А.			
Масштаб 1:5 000		ООО "ДЕШИФРОВЩИК"		